

Fishmaster Finland Ltd
Kuokkakuja 8
21260 RAISIO
FINLAND
Phone: +358400824530
jouni@fishmaster.fi
www.fishmaster.fi



Norja, Austnes Salmon Lodge

Lohen perhokalastusta Keski-Norjan Verdalselva-joella. Hieno Austnes Salmon Lodge ja sen pitkät yksityiset kalastusalueet sijaitsevat Verdalselvan keskiosalla. Austnes alueet ovat Verdal-joen hienoimpia ja tuottoisimpia kalastusalueita sisältäen mm. kuuluisat Blåmelshölen, Ivar Bend ja Austnesfossen poolit.

VERDALSELVA. Verdalselva joki sijaitsee Keski-Norjassa ja laskee mereen Trodheimvuonossa noin 80 kilometriä Trondheimista pohjoiseen. Joen kokonaispituus on noin 70 kilometriä, mutta lohen nousu kuitenkin pysähtyy noin 50 kilometriä jokisuusta olevaan putoukseen. Suosituimmat kalastusalueet sijaitsevat joen keskiosalla. Verdalselva kuuluu Norjan parhaiden lohijokien joukkoon ja vuotuiset lohisaaliit ovat viime vuosina vaihdelleet 600-1200 lohen välillä. Lohien keskipaino Verdal joessa on 4-5 kiloa, mutta suurimmat lohet ovat jopa 20-kiloisia. Meritaimenkanta joessa on myös hyvä.

Verdalselva on keskikokoinen joki, keskivirtaama on noin 50 kuutiometriä sekunnissa, sen leveys vaihtelee 20 ja 30 metrin välillä. Vesi on kirkasta ja aavistuksen ruskehtavan sävyistä, sateet värjäävät veden vielä enemmän ruskehtavaksi. Kovat sateet voivat nostaa veden korkealle nopeasti. Lähes yhtä nopeasti se myös laskee sateen loputtua.

PERHOKALASTUS. Verdalselva sopii erittäin hyvin perhokalastukseen, kosket ja suvannot vuorottelevat ja muodostavat hienoja perhopooleja. Lohia ja meritaimenia tavoittaa usein koskien niskoilta ja koskien aluspooleista. Verdal-joella perinteinen lohen perhokalastus on tuonut parhaat tulokset, pintaperhokalastus ei ole joella kovin suosittua. Siimoja ja heittokulmaa kannattaa vaihdella paljonkin virtauksen ja veden syvyyden mukaan. Veden korkeuden vaihtelut tuovat lisämielenkiintoa kalastukseen, kun lohien ja meritaimenien seisontapaikat ja veden väri muuttuvat veden korkeuden mukaan.

AUSTNES KALASTUSALUEET. Kalastajien käytössä on pitkät Austnes kalastusalueet Verdal-joen keskiosalla, noin 20 kilometriä jokisuusta ylöspäin. Käytössä on yhteensä noin 5 km jokirantaa. Maksimi kalastajamäärä Austnes alueilla on 8 henkilöä. Austnes alueen pituus on 1200 metriä joen vasenta rantaa ja 800 metriä oikeanpuoleista rantaa, se on ainoastaan Austnesin kalastajien käytössä joka päivä. Austnes putouksen alla on 50 metriä pitkä rauhoitusalue.

Vest Grunnan alueen pituus on 500 m vasenta rantaa ja 1000 m oikeaa rantaa. Vest Grunnan on vain Austnesin kalastajien käytössä joka päivä. Breeding alue on 600 metriä pitkä oikeaa rantaa ja se on käytössä puolet ajasta 8 tunnin rotaation mukaan. Walberg/ Auskin alue on 1500 m pitkä joen oikean puoleista rantaa, alueella on käytössä 2 lupaa, eli ko. alueella on meidän kahden kalastajan lisäksi myös muita kalastajia.



KALASTUSSÄÄNNÖT. Vain perhokalastus on Austnes alueella sallittua ja kalastajilla on 1 lohien henkilökohtainen vuorokausikiintiö. Mikäli kalastaja tappaa lohien eli täyttää päiväkiintiön, hänen pitää lopettaa kalastus klo 24 asti. Kalastajilla on myös 3 lohien kausikiintiö per henkilö, joista 2 saa olla yli 65 cm. Kausikiintiö mahdollisesti muutetaan kaudelle 2024 siten että se on 1 lohi yli 80 cm ja kaksi lohta alle 80 cm. Uusi kausikiintiö vahvistetaan maaliskuun loppuun mennessä. Vapautettuja lohia ei lasketa kiintiöön. Naaraslohet on rauhoitettu 15.7.-31.8. Meritaimen on rauhoitettu koko kauden. Kaikki saadut lohet ja meritaimenet pitää raportoida Elveguiden Laksebörssiin samana päivänä.

Suosittellemme catch & release kalastusta.

KALASTUSKAUSI. Verdal-joen kalastuskausi alkaa kesäkuun ensimmäisenä päivänä. Kesäkuun alkupuolella jokeen nousee lähes pelkästään suuria lohia, jotka ovat kooltaan yleensä 7-15 kg. Siten alkukesällä sinulla on hyvä mahdollisuus saada elämäsi suurin lohi. Alkukaudesta vesi on usein korkealla ja kylmää ja veden lämpötila on 6-10 astetta. Korkean veden olosuhteisiin suosittellemme Sink 2/4/6, Sink 1/3/5 ja Float/S2/S4 ampumapäitä ja putkiperhoja, joiden siiven pituus on 7-12 senttiä.

Kesäkuun puolenvälin jälkeen lohien määrä joessa kasvaa ja suurien lohien lisäksi jokeen nousee myös keskikokoisia lohia eli lohijalkoja, jotka ovat painoltaan 4-7 kiloa. Päänousu kestää heinäkuun alusta elokuun puoliväliin, silloin Verdal-jokeen nousee kaikenkokoisia lohia ja näillä viikoilla saadaan määrällisesti eniten lohia. Keskikesällä veden korkeus on yleensä normaali tai matala ja veden lämpötila on 10-16 astetta. Perhosiimoiksi näihin olosuhteisiin suosittellemme esim. Float/S2/S4, Float/Int/S2 ja Float/Int ampumapäitä ja putkiperhoja joiden siiven pituus on 3-7 senttiä.

Elokuun loppupuolella Verdal-jokeen nousee vielä kirkasta lohta, mutta saaliiksi saadaan myös jonkin aikaa joessa olleita, jo tummuneita - yleensä suuria lohia. Loppukesällä vesi on yleensä normaalissa tai alhaalla ja veden lämpötila on 9-15 astetta. Perhosiimoiksi ko. olosuhteisiin suosittellemme Float/Int/S2, Float/Int ja Floating ampumapäitä ja putkiperhoja joiden siiven pituus on 3-5 senttiä. Verdal-joen kalastuskausi päättyy elokuun viimeisenä päivänä.

PERHOKALASTUSVÄLINEET. Suosittelemme Verdal-joelle kahdenkäden 12-15' jalkaisia lohivapoja luokissa 8-11 ja niihin sopivia laadukkaita levyjarrullisia keloja. Verdal-joella voi hyvin käyttää myös yhdenkäden vapoja, esim. 9-10' jalkaista 7-8 luokan vapaa. Perhosiimoina kelluvat, kärkiuppoavat ja intermediate ampumapäät ovat eniten käytettyjä. Ota mukaan myös uppoavia siimoja mahdollisia korkean veden olosuhteita varten. Ennen kalastusta kalastajien on desinfioitava kalastusvälineet.

PERHOT. Hyviä perhoja Verdal-joella ovat esimerkiksi Thunder & Lightning, Banana, Black & Orange, Black & Yellow, Black Sheep, Dee Sheep, Green butt, Red butt, Greenlander, Green Highlander, Sunray Shadow, Monkey, Willie Gunn, Silver & Black, Allys Shrimp ja Bomber.

AUSTNES SALMON LODGE. Kalastajat majoittuvat hyvin varustelluissa Austnes mökeissä jokitorfällä, lähellä



kalastusalueetta. Mökeissä on kaikki mukavuudet: Olohuone, keittiö sekä 2 kpl makuuhuoneita, wc, suihku. Ruokailut jokainen osallistuja voi järjestää haluamallaan tavalla mökeissä. Lisähintaan on mahdollista ostaa myös ruokailut.

MATKAN TOTEUTUS. Omatoiminen kalastusmatka. Kalastajat järjestävät itse kuljetukset Verdal-joelle Norjaan. Kalastusviikko alkaa sunnuntaina klo 15 ja päättyy seuraavana sunnuntaina klo 12. Austnes Salmon Lodgen omistaja esittelee majoituksen ja kalastusalueet kalastajille tulopäivänä.

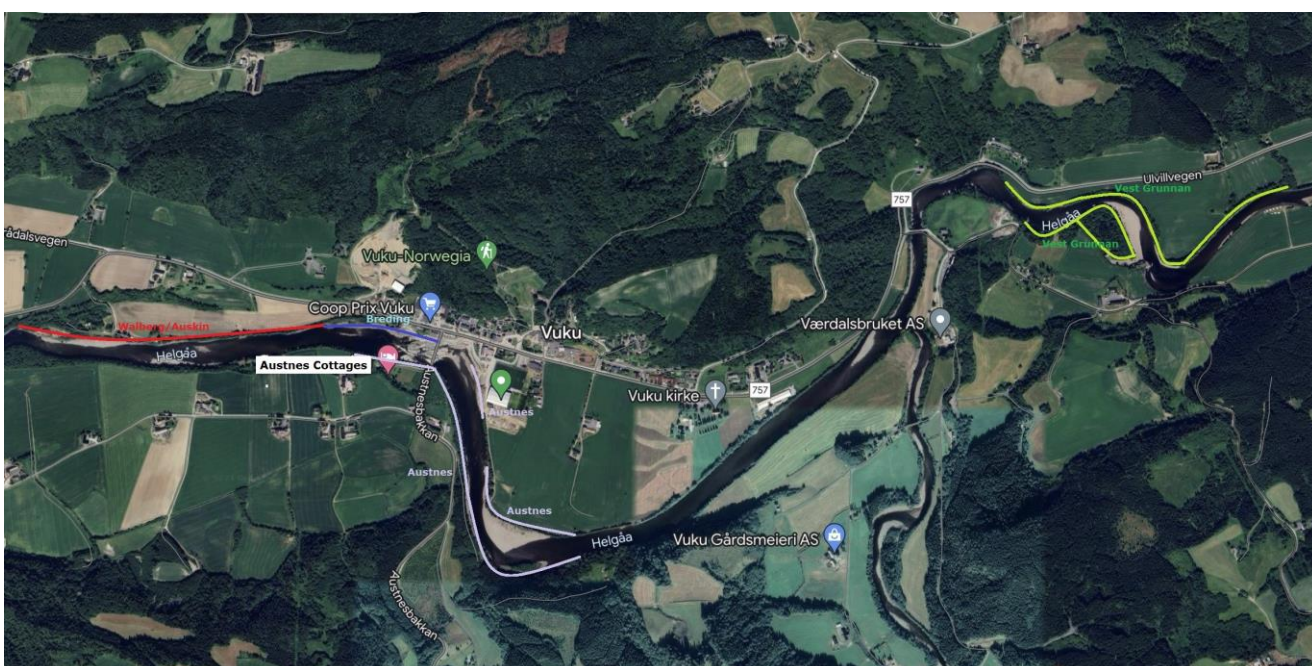
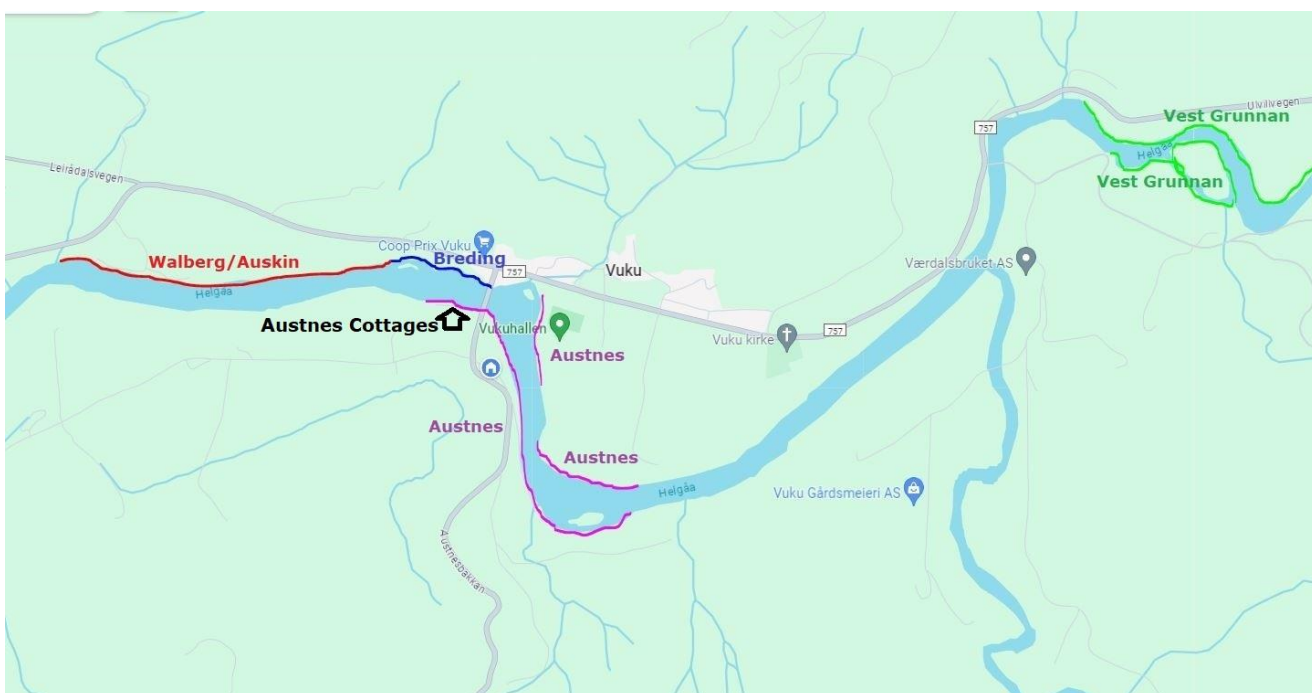
Kalastajien määrä: 8 henkilöä/viikko

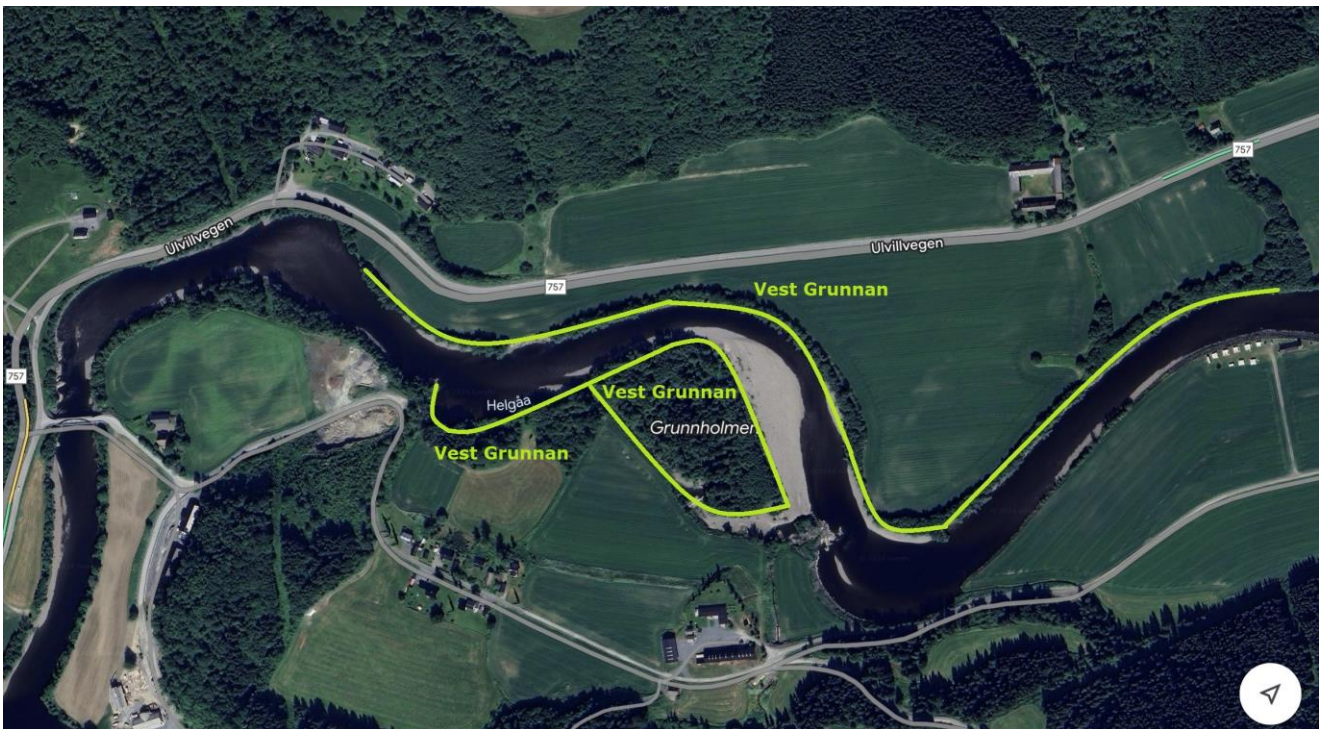
Hinta sisältää: Perhokalastus, Kalastusluvut, Majoitus, Kalastusalueiden esittely

Hinta ei sisällä: Automatkat, Norjan kalakortti 310 kruunua (noin 28 eur), Desinfiointikortti 200 kruunua (noin 18 eur), Ruokailut

Austnes Salmon Lodge: Austnesbakkan 18B, Verdal, Norge

Austnes Perhokalastusalueet





The Beat

The Austnes Beat is long and varied. Here are big rocks, deep pools, quiet parts and streams. The beat is very well suited for fly fishing.

If you rent the beat for a week or two, you and your companions have exclusive access to two kilometres of shore. All of the 1200 metre long stretch on the farm side belongs to Austnes, from the lower end of zone 1 below Austnes Waterfall all the way up to the top of Marka Pool.

On the southern shore everyone may buy a fishing licence for zone 1, Austnes Waterfall. You and your company who rent Austnes Beat can also fish there, it is part of the package. The only stretch not included as of today, is the eastern shore of zone 3, Austnes Stream, which is hired by the local hunters and anglers association.



The Austnes Waterfall

Zone 1

No spot in the Verdal River has larger fame than Austnes waterfall. This is where the first foreign fishermen arrived with their 5-6 metre long bamboo rods without reels.

When fishing is allowed from 1 June, there is often a considerable amount of salmon on their way to jump up the waterfall. Not too long ago, 26 salmon were taken during the first day of fishing, all between 7 and 15 kilos. Zone 1 is also favourable later in the season when water levels increase after periods of low levels.

At medium flow of water or more, the river constitutes two courses with a separate little pool in the southern course. Here you find the Tora Cliff, named after Swedish Tora Sjødin. She was an able fisherwoman and her "own" cliff was her favourite spot.

On the southern shore by the camping ground you will also find places to sit down and a "gapahuk", a shelter, were you and your friends and/or family may discuss the day's catch or plan the next attack.

PS. The first 50 metres downstream from the waterfall is not open to fishing.



The Ivar Bend

Zone 2

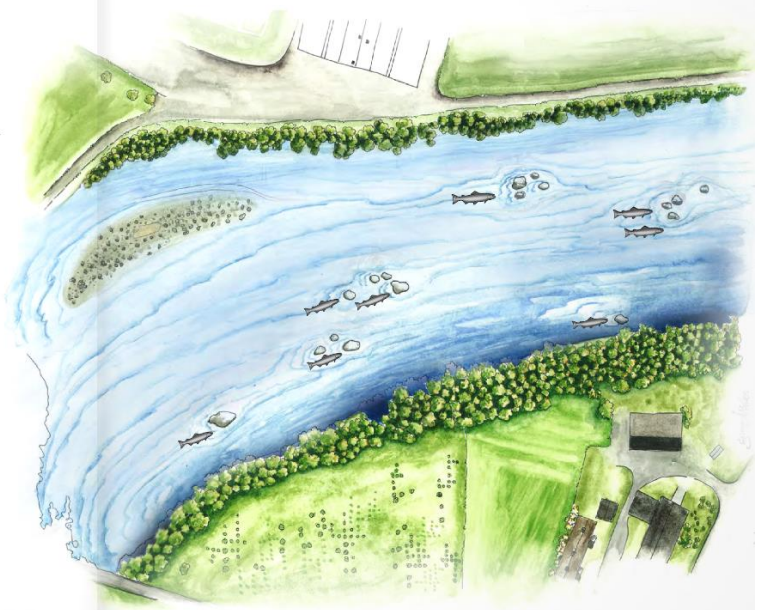
This bend is a natural resting place for the salmon after negotiating the waterfall. It has its name after today's grandfather at Austnes. Ivar has landed innumerable salmon in this zone and knows it better than anyone.

The pebble shore on the eastern side of the bend is perfectly suited for beginners in fly fishing. On the farm side, vegetation is dense close to the river, so spey casting is preferable.

It was in this zone Ivar hooked the biggest salmon he has ever seen. He had gone down to the river to try his luck for a little while before receiving guests at the house. After having played the salmon for an hour, the guests started arriving. Liv came down to the river to fetch him. He had to tighten the line. The salmon went out the waterfall and was gone.

At the top of Ivar Bend is the Sereanna Rock. Sereanna was the great great grandmother of today's youngest at Austnes. She was a wizard at angling, and always from this rock. Sereanna also had a reputation for being enormously strong. At one time she is said to have killed an ox calf with her bare hands. Not many dared tease her. Ivar Bend has a brand new gapahuk.

"A natural resting place for the salmon after negotiating the waterfall"



The Austnes Stream

Zone 3

In this zone you don't have access to both sides of the river. The eastern shore is rented by the local hunters and anglers association.

The upper part is calm. Further down the water gains speed. Here, there are a number of large rocks where salmon fancy resting. This zone is best fished at medium and high water flows.

Austnes Stream is not the easiest to wade. Luckily, fish mostly lie on the farm side, so you don't need to cast so far. If you hook a big one here, chances are you will have an exciting journey along the river.

"If you hook a big one here, chances are you will have an exciting journey along the river"



The Blåmel Pool

Zone 4

The mention of Blåmel Pool leaves many an angler misty-eyed. A good number of the largest salmon in Verdal River have been caught here. From year to year, several specimen in the 20 kilo class may be seen. However, getting them on shore is another story.

If you want to see the really big salmon roll over at sunrise, Blåmel Pool is the place to be. You may also spend the night in the timber cabin by the shore or light an evening fire by the gapahuk.

This stretch offers favourable fishing at all water levels. The salmon finds natural resting spots at both high and low river.

Ivar relates about a Swede who came to Austnes for the first time. He was a keen fisherman, but had never caught a salmon. "Come with me," Ivar said. They went down to Blåmel Pool. The fisherman was instructed to begin where the road from the farm flattens by the shore and continue downstream. "When you come to that rock in the river, you should pay extra attention," Ivar said. "That's where it lies." Indeed. When he came to the rock, the salmon took the fly. Ivar is happy to show you this rock any time.

"This stretch offers favourable fishing at all water levels"



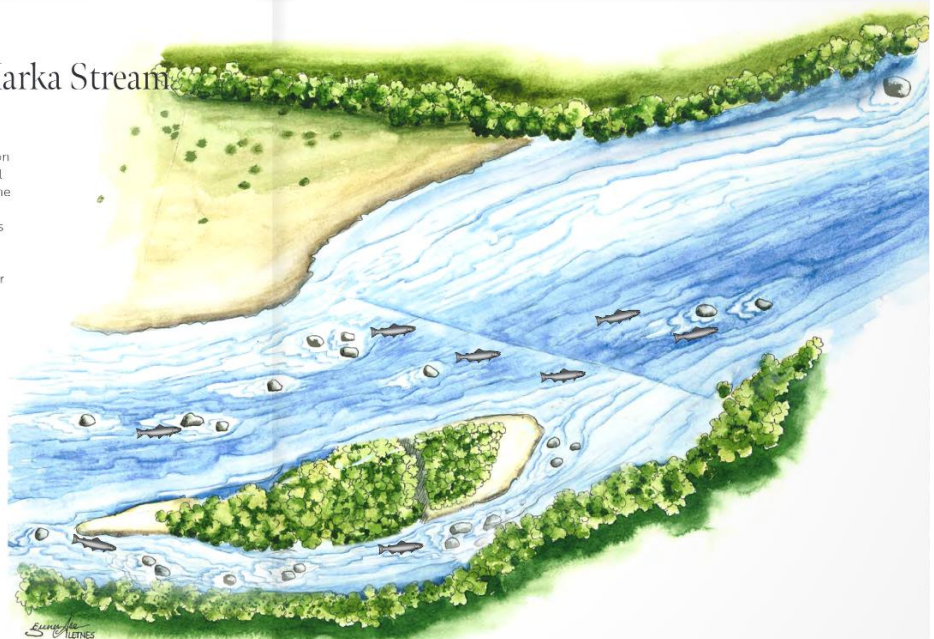
The Marka Pool and Marka Stream

Zone 5

Marka Pool is broad and quiet-flowing, with vegetation on both sides. On this stretch there is a deep channel near the southern shore. Here is salmon, but this is one of the more demanding stretches to fish and one has to be careful. At dusk, fish move downstream towards the lower end of the pool.

Marka Stream has two runs at medium and high water levels. Then an island is formed in the river. In the largest run the stream is lively, with several big rocks where salmon lie to rest. The smaller run towards the forest on the southern shore is calmer. Fish go here when the river is high. And here you may have company, from the forest above you, roars from the numerous red deer may be heard.

"this is one of the more demanding stretches to fish and one has to be careful"



Elaine A. LILJES

Verdalselva - Perhoja

Black Sheep

Hela: Hopea
Perä: Punainen
Runko: Musta silkki
Kierre: Hopea
Häkilä: Sininen
Siipi: Musta (2/3), keltainen (1/3) kettu
Pää: Punainen tai musta conehead



Gaula Green Butt

Hela: Hopea
Pyrstö: Fluoresoiva vihreä
Runko: Musta silkki
Kierre: Hopea
Häkilä: Keltainen ja musta kana
Siipi: Musta kettu
Pää: Musta



Greenlander

Hela: Hopea
Perä: Fluoresoiva vihreä
Pyrstö: Fluoresoiva vihreä
Runko: Helmiäis ice-dubbing
Kierre: Hopea
Runkohäkilä: Oliivi kukko
Kaulushäkilä: Mustavalkoinen kukko
Siipi: 1/3 keltainen, 1/3 vaaleanvihreä, 1/3 musta
Pää: Fluoresoiva vihreä



Willie Gunn

Hela: Hopea
Runko: Musta silkki
Kierre: Soikea hopea
Kaulushäkilä: Sininen kana
Siipi: 1/3 keltainen, 1/3 oranssi, 1/3 musta
Keltaisia angel hair kuituja siiven väliin
Pää: Musta



Black & Yellow

Putki: 1/2 tuuman messinkiputki
Runko: Kultra
Wing: 1/2 likaisen keltainen, 1/2 musta
Keltaisia angel hair kuituja siiven väliin
Pää: Musta



Austkil Salmon Lodge - Varustelista

- * Lippis tai muu kalastuslakki
- * Ohut sadetakki tai Kahluutakki
- * Polarisoidut aurinkolasit, (linssit kelt. tai ruskeat, sivusuojat)
- * Sukkia (ohuita ja paksuja)
- * Pitkähihaisia paitoja
- * Lyhyet alushousut
- * Lämpöaluskerrasto
- * Fleece housut,-paita
- * T-paitoja
- * Pitkät housut, vyö
- * Shortsit
- * Lenkkitosut, sandaalit
- * Aurinkorasva, huulirasva jossa aurinkosuojakerroin
- * Hyönteiskarkote
- * Kamera, muistikortit, vara-akku tai patterit, laturi
- * Matkapuhelin, laturi
- * Reppu tai reppujakkara (Kameran yms. varusteiden säilytykseen jokirannassa)
- * Taskumatti, juomapullo, termospullo
- * Pieni taskulamppu tai otsalamppu
- * Minigrip-pusseja
- * Muovipusseja pyykin ja märkien vaatteiden säilytykseen
- * Kirjat, lehdet, matkainfo, kartat
- * Passi tai ajokortti ja matka-asiakirjat
- * Lento- tai laivaliput ja matkasuunnitelma
- * Matkavakuutus
- * Lompakko, Luottokortti, Käteistä rahaa: Norjan kruunuja (Kalastuskorttiin, ruokiin)
- * Muistikirja ja kynä
- * Hygieniatarvikkeet: Shampoo, hammasharja, -tahna, käsirasva, laastaria ja sidetarvikkeita
- * Pyyheliina
- * Partakone
- * Särkylääkkeitä, reseptilääkkeet, reseptit
- * Ruuat, juomat
- * Tulitikut, sytytin
- * Vapatelineet autoon

Kalastusvälineet

- * Kahluukengät, hiekkasuojat
- * Kahluuhousut, paikkaustarvikkeet, vyö
- * Perhot, perhorasiat, vieheet, vieherasiat
- * Perhovavat, Heittovavat, vapaputket
- * Perhokelat, Heittokelat, perhosiimat, kelakotelot
- * Varapuolat, Kelaöljy
- * Perhoperukkeet, perukesiimaa: 0.35, 0.40
- * Pihdit (Ruostumattomat), Teippiä
- * Koukkuviila, siimaleikkurit, suonipihdit
- * Perhonsidontatarvikkeet
- * Kalavaaka, mittanauha
- * Fileerausveitsi, linkkuveitsi